

«СОГЛАСОВАНО»

Начальник ОГИБДД МУ
МВД России «Нижнетагильское»
подполковник полиции

_____ А.А. Чернов

« 15 » _____ 2019 г.



«УТВЕРЖДАЮ»

Директор МБОУ СОШ
«Центр образования №1»

_____ Л.И. Шурыгина

« 12 » _____ 2019 г.



ПАСПОРТ

дорожной безопасности

**Муниципального бюджетного общеобразовательного
учреждения**

средней общеобразовательной школы

«Центр образования № 1»

лист корректировки

Общие сведения

Муниципальное бюджетное общеобразовательное учреждение
Средняя общеобразовательная школа
«Центр образования № 1»

Юридический адрес: г. Нижний Тагил, ул. Карла Либкнехта, 30

Фактический адрес: г. Нижний Тагил, ул. Карла Либкнехта, 30

Руководители образовательного учреждения:

Директор (руководитель) Шурыгина Людмила Ивановна (3435)43-47-85

Заместитель директора
по учебной работе Шурыгина Анна Сергеевна (3435)43-47-89

Заместитель директора
по воспитательной работе Бабина Наталья Сергеевна (3435)43-47-89

Ответственные работники муниципального органа образования:

Главный специалист Арефьева Наталья Николаевна (3435)41-30-20
по организации безопасного
образовательного процесса
в ОУ

Ответственные от Госавтоинспекции:

Капитан полиции Морозовская Ксения Евгеньевна (3435)97-65-61

Ответственные работники за мероприятия по профилактике детского травматизма:

Инженер по ОТ и ТБ Сахарова Алёна Сергеевна (3435)43-47-88

Руководитель или ответственный работник дорожно-эксплуатационной
организации, осуществляющей содержание улично-дорожной сети (УДС)*:

Васильев Игорь Николаевич (3435)37-96-36
8(953)000-41-92

Руководитель или ответственный работник дорожно-эксплуатационной
организации, осуществляющей содержание технических средств
организации дорожного движения (ТСОДД)*:

Сизов Вячеслав Владимирович (3435)42-03-65

Количество учащихся: 843 человека.

* Дорожно-эксплуатационные организации, осуществляющие содержание УДС и ТСОДД, несут ответственность в соответствии с законодательством Российской Федерации (Федеральный закон «О безопасности дорожного движения» от 10 декабря 1995 г. № 196-ФЗ, Кодекс Российской Федерации об административных правонарушениях, Гражданский кодекс Российской Федерации).

Наличие уголка по БДД: имеется, фойе 1 этажа в переходе между 2 и 3 корпусами.

Наличие класса по БДД: не имеется.

Наличие автогородка (площадка) по БДД: не имеется.

Наличие автобуса в образовательном учреждении: не имеется.

Владелец автобуса: не имеется.

Время занятий в образовательном учреждении:

1-ая смена: 8 ч. 30 мин. - 13 ч. 40 мин. (период)

ТЕЛЕФОНЫ ОПЕРАТИВНЫХ СЛУЖБ

ЕДИНЫЙ ТЕЛЕФОН СПАСЕНИЯ

Телефон/факс: 01

ПОЖАРНАЯ ОХРАНА

Телефон/факс: 01, 901 (Мотив), 010 (МТС, БиЛайн, UTEL)

ПОЛИЦИЯ

Телефон/факс: 02, 902 (Мотив), 020 (МТС, БиЛайн, UTEL)

СКОРАЯ ПОМОЩЬ

Телефон/факс: 03, 903 (Мотив), 030 (МТС, БиЛайн, UTEL)

Содержание

I. План-схемы образовательного учреждения.

1. Район расположения образовательного учреждения, пути движения транспортных средств и детей (обучающихся, воспитанников).
2. Организация дорожного движения в непосредственной близости от образовательного учреждения с размещением соответствующих технических средств организации дорожного движения, маршруты движения детей и расположение парковочных мест.
3. Маршруты движения организованных групп детей от образовательного учреждения к стадиону, парку или спортивно-оздоровительному комплексу.
4. Пути движения транспортных средств к местам разгрузки/погрузки и рекомендуемые безопасные пути передвижения детей на территории образовательного учреждения.

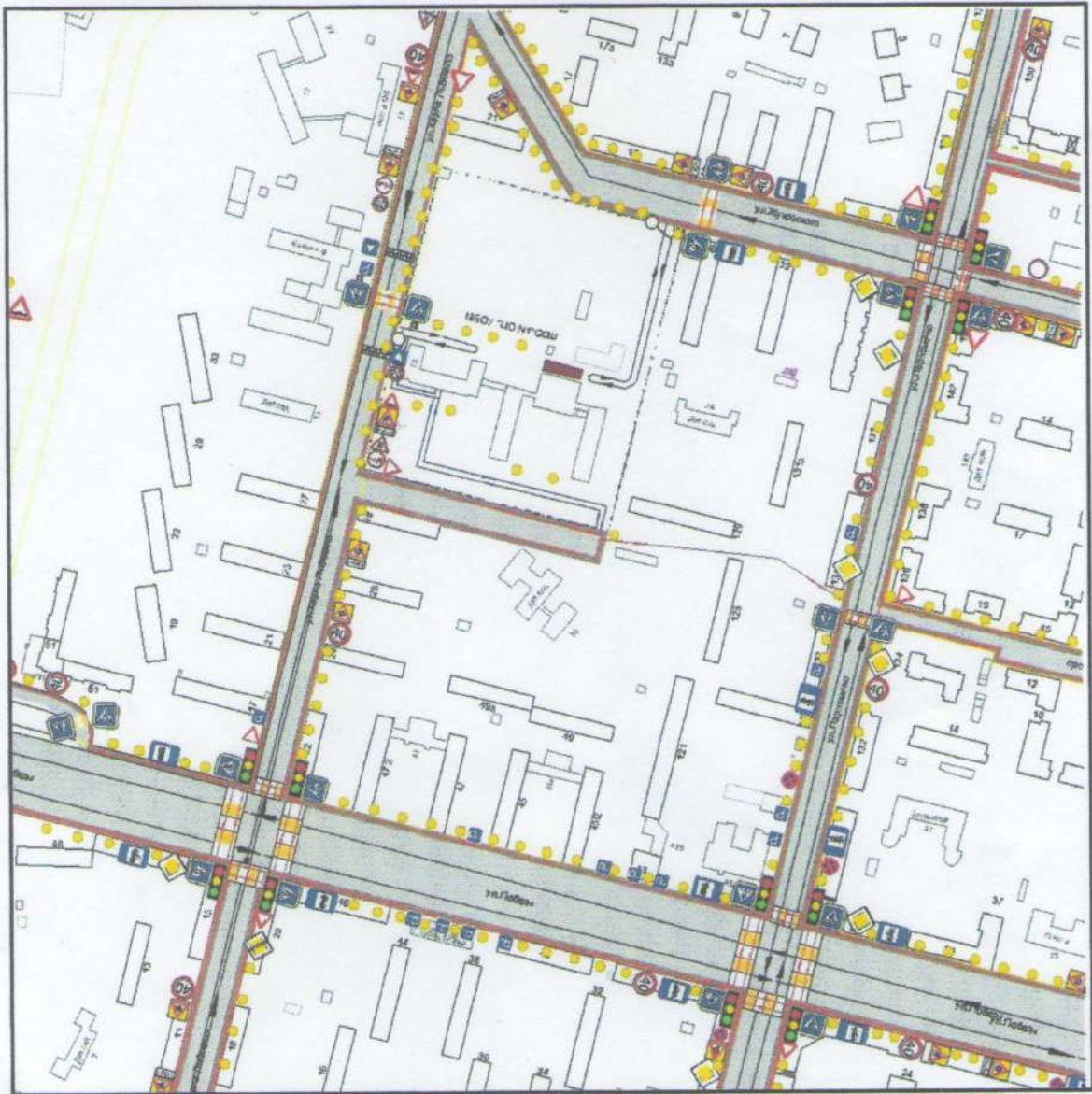
II. Информация об обеспечении безопасности перевозок детей специальным транспортным средством (автобусом).






1. Общие сведения.
2. Маршрут движения автобуса до образовательного учреждения.
3. Безопасное расположение остановки автобуса у образовательного учреждения.

III. Приложения

- План-схема пути движения транспортных средств и детей (обучающихся, воспитанников) при проведении дорожных ремонтно - строительных работ вблизи образовательного учреждения.

3. Маршруты движения организованных групп детей от образовательного учреждения к стадиону, парку или спортивно-оздоровительному комплексу.








-  - ограждение образовательного учреждения и стоянки транспортных средств
-  - искусственное освещение
-  - направление движения транспортного потока, движение грузовых транспортных средств по территории образовательного учреждения
-  - движение детей и подростков на территории образовательного учреждения
-  - направление безопасного движения группы детей к стадиону, парку или в спортивно-оздоровительный комплекс

План-схемы образовательного учреждения






1. Район расположения образовательного учреждения, пути движения транспортных средств и детей (обучающихся, воспитанников).

Условные обозначения:

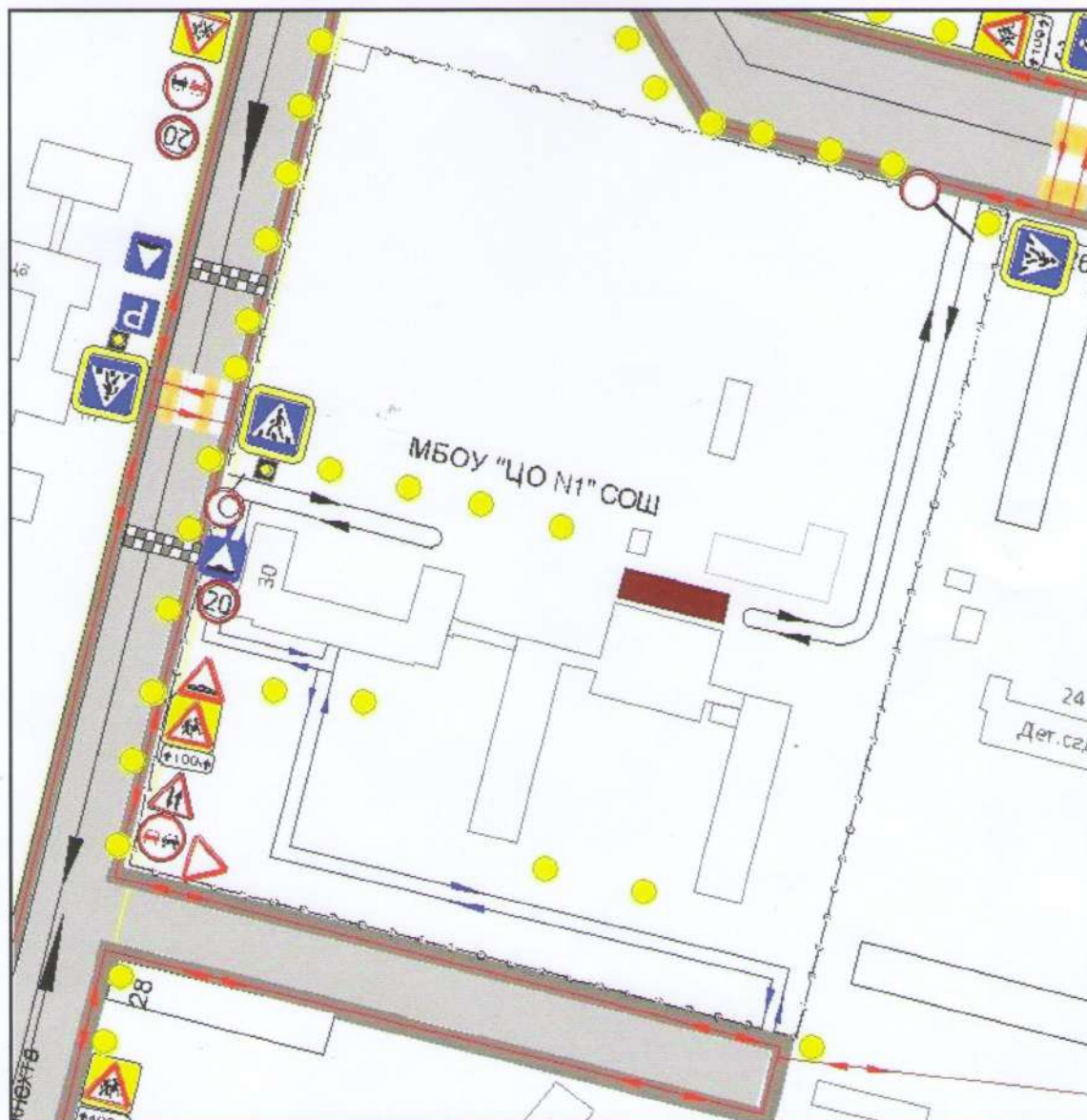
-  - ограждение образовательного учреждения и стоянки транспортных средств
-  - искусственное освещение
-  - направление движения транспортного потока, движение грузовых транспортных средств по территории образовательного учреждения
-  - движение детей и подростков на территории образовательного учреждения
-  - место разгрузки/погрузки






2. Схема организация дорожного движения в непосредственной близости от образовательного учреждения с размещением соответствующих технических средств организации дорожного движения, маршруты движения детей и расположение парковочных мест.



-  - ограждение образовательного учреждения и стоянки транспортных средств
-  - искусственное освещение
-  - направление движения транспортного потока, движение грузовых транспортных средств по территории образовательного учреждения
-  - движение детей и подростков на территории образовательного учреждения
-  - направление движения детей от остановок маршрутных и частных транспортных средств

4. Пути движения транспортных средств к местам разгрузки/погрузки и рекомендуемые безопасные пути передвижения детей на территории образовательного учреждения.



-  - ограждение образовательного учреждения и стоянки транспортных средств
-  - искусственное освещение
-  - направление движения транспортного потока, движение грузовых транспортных средств по территории образовательного учреждения
-  - движение детей и подростков на территории образовательного учреждения
-  - место разгрузки/погрузки



БЕЗОПАСНОСТЬ ДОРОЖНОГО ДВИЖЕНИЯ

Информационный блок с иллюстрациями автомобилей и пешеходов, содержащий текст правил дорожного движения.

Информационный блок с иллюстрацией ребенка и автомобиля, содержащий текст правил безопасности для детей.

Информационный блок с заголовком "Следите за детьми в темноте!" и иллюстрацией детей, содержащий текст о безопасности в темное время суток.

Информационный блок с иллюстрациями пешеходов и автомобилей, содержащий текст правил безопасности для пешеходов.

Информационный блок с заголовком "В школу — по безопасному маршруту" и иллюстрациями детей, содержащий текст о безопасном пути в школу.

Информационный блок с иллюстрацией ребенка и велосипеда, содержащий текст правил безопасности для детей на велосипеде.

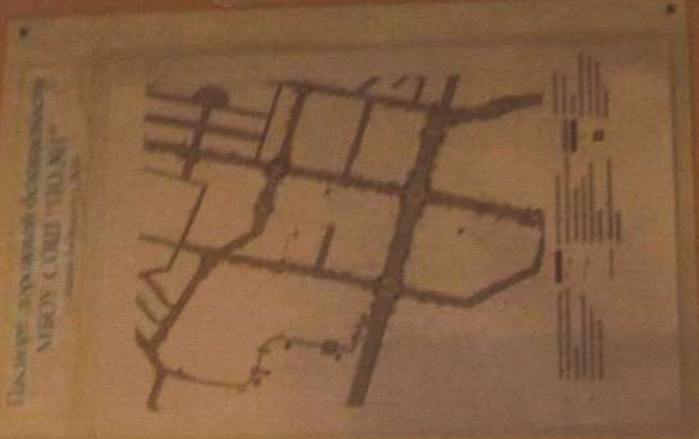
Информационный блок с иллюстрацией ребенка и автомобиля, содержащий текст правил безопасности для детей.

Текстовый блок с информацией о безопасности дорожного движения.

Текстовый блок с информацией о безопасности дорожного движения.

Текстовый блок с информацией о безопасности дорожного движения.

Информационный блок с иллюстрацией ребенка и автомобиля, содержащий текст правил безопасности для детей.



Паспорт дорожной безопасности
 МБОУ СОШ "ЦО №1"
 ул. Карла Либкнехта д. №30

План схемы пешеходного движения
 МБОУ СОШ "ЦО №1"



- | | | | |
|---|----------------------------|--|--|
|  | линия пешеходного движения |  | направление движения пешеходов |
|  | линия пешеходного движения |  | запрет въезда (выезда) и (или) движения транспортных средств |
|  | знак «Пешеходный переход» |  | знак «Пешеходный переход» |

БЕЗОПАСНОСТЬ ДОРОЖНОГО ДВИЖЕНИЯ

В ШКОЛУ — ПО БЕЗОПАСНОЙ ДОРОГЕ

Запомни главное правило безопасности: перед тем, как выйти на проезжую часть, нужно обязательно убедиться, чтобы ехавшая вправо машина не оказалась слишком близко!

Выполняй требования сигналов светофора

СТОИ!
Улицы — это опасные участки. Когда ты идешь на урок в школу!

СТОИ!
Всегда останавливайся в стопе светофора. Желтый сигнал — замедляй и подготавливай руку!

Зеленый сигнал — разрешает движение. Показывает, что на дороге нет машин, и пропускает впереди идущую машину.

+

Дорожные знаки

Стань заметнее В ТЕМНОТЕ!

Используй световозвращающие элементы!

Они делают одежду заметной на дороге! Надевай их обязательно! Используй их для рюкзака и сумки. Если ты работаешь на улице, то используй их на одежде и предметах!

Правила движения пешеходов в населенных пунктах

Правила движения пешеходов в населенных пунктах

Правила движения пешеходов в населенных пунктах

Правила движения пешеходов в населенных пунктах

Текст на желтом фоне, часть информационного материала.

Текст на желтом фоне, часть информационного материала.

Текст на желтом фоне, часть информационного материала.

ДЕТСКИЕ УВЕРЖИВАЮЩИЕ УСТРОЙСТВА